

Plan de Desarrollo Distrital: 17 - Bogotá Camina Segura

Reporte de gestión por Entidad o Alcaldía Local

Fecha de Corte: 31/03/2025

0118-Secretaría Distrital de Habitat

En millones de pesos

Objetivo Estratégico / Programa / Meta Plan de Desarrollo / Indicador	2025						Giros	%
	Programado	Compromisos / Contratado	%	Entregado	%			
1 - Bogotá avanza en su seguridad	\$50.118,51	\$4.817,77	9,61%				\$175,74	0,35%
5 - Espacio público seguro e inclusivo	\$50.118,51	\$4.817,77	9,61%				\$175,74	0,35%
1967 - Intervenir 18 Polígono(s) de intervención integral de espacio público y revitalización para la promoción de espacios públicos seguros	\$50.118,51	\$4.817,77	9,61%				\$175,74	0,35%
Indicador(es)								

(S) 3889 - Número de polígonos intervenidos

Año	Programación inicial del PD	Programación	Ejecución Vigencia	Avance			
				De la Vigencia		Transcurrido PD	
2024	0,90	0,00		0,00	Ⓜ	N/A	
2025	2,70	3,60	0,00	0,00	Ⓜ	0,00	Ⓜ
2026	7,20	7,20				N/A	
2027	7,20	7,20				N/A	
Total	18,00	18,00	0,00	Al plan de desarrollo:		0,00	Ⓜ

Retrasos y soluciones: Si bien se registraron avances en el perfeccionamiento de los procesos contractuales orientados al mejoramiento integral del espacio público en sectores urbanos de origen informal, se han identificado posibles riesgos de retraso asociados a la complejidad en la gestión predial, la concertación interinstitucional y la validación técnica de las áreas de intervención, particularmente en territorios con ocupación irregular o sin delimitaciones formales claras. Para mitigar estos desafíos, desde la Secretaría se han propuesto estrategias como la articulación temprana con las entidades responsables, la conformación de mesas técnicas de validación con enfoque territorial, y el fortalecimiento de herramientas de gestión social que faciliten la interlocución efectiva con las comunidades involucradas, promoviendo así una ejecución más ágil y coordinada del proyecto.

Avances y Logros: Durante el primer trimestre se avanzó en el perfeccionamiento de procesos contractuales orientados al mejoramiento integral del espacio público en sectores urbanos de origen informal. Estas gestiones permiten dar continuidad a la estrategia de revitalización urbana, que busca transformar entornos con infraestructura pública, reduciendo desigualdades territoriales y fortaleciendo la integración urbana. Las áreas priorizadas incluyen localidades con alta densidad poblacional y limitada provisión de servicios públicos, donde las intervenciones en parques, plazas, segmentos viales y zonas de circulación peatonal impactarán de forma directa en la calidad de vida de sus habitantes. Estas actuaciones permitirán recuperar el espacio público como escenario de encuentro, convivencia y desarrollo social, especialmente en contextos marcados por la informalidad. Al intervenir espacios públicos en zonas de origen informal, se optimiza la accesibilidad a servicios urbanos, equipamientos colectivos y sistemas de transporte, promoviendo una integración eficiente con la infraestructura existente y los recursos de la ciudad.

2 - Bogotá confía en su bien-estar	\$395.073,79	\$201.460,76	50,99%				\$182.395,61	46,17%
7 - Bogotá, una ciudad con menos Pobreza	\$395.073,79	\$201.460,76	50,99%				\$182.395,61	46,17%
1986 - Asignar 75000 Subsidio(s) y/o instrumentos financieros para adquisición de vivienda nueva, arrendamiento y mejoramiento en los diferentes programas de la SDHT	\$374.408,82	\$185.317,31	49,50%				\$167.091,18	44,63%
Indicador(es)								

(S) 3908 - Número de subsidios para adquisición de vivienda nueva arrendamiento social y mejoramiento asignados en los diferentes programas de

Año	Programación inicial del PD	Programación	Ejecución Vigencia	Avance			
				De la Vigencia		Transcurrido PD	
2024	5.000,00	4.484,00				N/A	
2025	23.620,00	24.756,00	1.346,00	5,44	Ⓜ	5,44	Ⓜ
2026	22.420,00	21.760,00				N/A	
2027	23.960,00	24.000,00				N/A	
Total	75.000,00	75.000,00	1.346,00	Al plan de desarrollo:		1,91	Ⓜ

Retrasos y soluciones: No se reportan retrasos en el período de reporte registrado.

Avances y Logros: De manera acumulada para el Plan Distrital de Desarrollo "Bogotá Camina Segura", se han asignado un total de 5.830 subsidios de soluciones habitacionales: 4.484 en la vigencia 2024 y 1.346 subsidios en lo transcurrido de la vigencia 2025. Vigencia 2024: La asignación de los 4.484 subsidios de soluciones habitacionales bajo el Plan de Vivienda "Mi Casa en Bogotá" comprenden: 4.028 para adquisición de vivienda nueva urbana distribuidos así: (i) 2.143 subsidios del programa Oferta Preferente; (ii) 1.866 del programa Reactiva tu Compra, Reactiva tu Hogar; (iv) 10 programa Reduce tu Cuota y (v) 9 subsidios mediante convenios y comités de elegibilidad. Así como la asignación de 442 para mejoramiento de vivienda urbana y 14 para mejoramiento de vivienda rural, en modalidad habitabilidad. Los 4.484 subsidios de soluciones habitacionales se desagregan por localidad de la siguiente manera: Usaquén 15, Engativá 310, Suba 873, Barrios Unidos 1, Los Mártires 58, Rafael Uribe Uribe 22, Ciudad Bolívar 89, Santa Fe 70, San Cristóbal 243, Usme 1.283, Bosa 1.225, Kennedy 90 y Fontibón 205. Vigencia 2025: La asignación de 1.346 subsidios de soluciones habitacionales bajo el Plan de Vivienda "Mi Casa en Bogotá" comprenden: 1.183 subsidios para adquisición de vivienda nueva urbana distribuidos así: (i) 439 subsidios del programa Oferta Preferente; (ii) 663 del programa Reactiva tu Compra, Reactiva tu Hogar y (iii) 81 programa Reduce tu Cuota. Así como la asignación de 163 subsidios para mejoramiento de vivienda urbana en modalidad habitabilidad. Los 1.346 subsidios de soluciones habitacionales se desagregan por localidad de la siguiente manera: Antonio Nariño 2, Barrios Unidos 1, Bosa 399, Ciudad Bolívar 9, Engativá 4, Fontibón 240, Kennedy 140, Los Mártires 4, Puente Aranda 4, Rafael Uribe Uribe 45, San Cristóbal 47, Santa Fe 1, Suba 124, Usaquén 7 y Usme 319. Se han beneficiado mediante el programa Oferta Preferente 3 hogares con población afrocolombiana, 3 indígenas, un hogar con población en condición de discapacidad, un hogar LGBTI y un hogar víctima del conflicto armado. Por medio del programa Reactiva tu Compra, Reactiva Tu Hogar, se benefició un hogar afrocolombiano, un hogar indígena y un hogar víctima del conflicto armado.

Impactos o beneficios: Con la asignación de subsidios de soluciones habitacionales se les permite a los hogares beneficiados acceder a una vivienda nueva y/o mejorar las condiciones de habitabilidad al igual que la generación de empleo a través de los encadenamientos productivos del sector. En lo transcurrido del Plan Distrital de Desarrollo se han beneficiado 16.234 habitantes; 12.555 en 2024 y 3.769 en lo transcurrido de 2025, (2,8 personas por hogar CNPV DANE – 2018).

1989 - Ejecutar 8000 Mejoramiento(s) de vivienda rural y urbana para familias en condiciones vulnerabilidad	\$20.664,97	\$16.143,45	78,12%				\$15.304,43	74,06%
Indicador(es)								

TIPO DE ANUALIZACION PROGRAMADA POR LA ENTIDAD: (S) Suma (K) Constante (C) Creciente (D) Decreciente

Versión: Seguimiento

La programación y ejecución de magnitud de metas de proyecto de inversión incluye la vigencia actual y la vigencia anterior según desagregación efectuada por la entidad, mientras que los recursos corresponden únicamente a la vigencia actual.

Plan de Desarrollo Distrital: 17 - Bogotá Camina Segura
Reporte de gestión por Entidad o Alcaldía Local
Fecha de Corte: 31/03/2025
0118-Secretaría Distrital de Hábitat
En millones de pesos

Objetivo Estratégico / Programa / Meta Plan de Desarrollo / Indicador	2025					
	Programado	Compromisos / Contratado	%	Entregado	%	Giros

(S) 3911 - Número de mejoramientos de vivienda rural y urbana para familias en condiciones vulnerabilidad ejecutados

Año	Programación inicial del PD	Programación	Ejecución Vigencia	Avance			
				De la Vigencia		Transcurrido PD	
2024	240,00	0,00		0,00	Ⓜ	N/A	
2025	3.540,00	3.590,00	0,00	0,00	Ⓜ	0,00	Ⓜ
2026	3.320,00	3.320,00				N/A	
2027	900,00	1.090,00				N/A	
Total	8.000,00	8.000,00	0,00	Al plan de desarrollo:		0,00	Ⓜ

Retrasos y soluciones: Los retrasos presentados radican principalmente a la actualización del proyecto de reglamentación Decreto 145 y Resolución Operativa de Mejoramiento de vivienda distrital, y la actualización de los documentos internos de la Secretaría Distrital del Hábitat (Procesos, procedimientos y formatos).

Soluciones: Una vez finalizada la reglamentación de los programas de mejoramiento de vivienda, el pasado mes de marzo: se lanzó oficialmente el programa "Mejora Tu casa, habita tu hogar", se dio inicio a los contratos de obra y el convenio con Fonvivienda, acciones que permitirán dar celeridad a la ejecución de las obras de mejoramiento de vivienda.

Avances y Logros: Inicio de contratos de obra para la ejecución de 40 mejoramientos de vivienda rural y 9 viviendas rurales nuevas

Impactos y beneficios: La asignación de subsidios de vivienda para obras bajo el esquema de soluciones habitacionales busca desarrollar un programa de mejoramiento integral de la calidad del hábitat, las viviendas beneficiadas del programa de mejoramiento rural y urbano cuentan con reparaciones o mejoras locativas asociadas prioritariamente a la habilitación o instalación de baños, lavaderos, cocinas, enchapes, pintura redes hidráulicas y sanitarias, mejorando así su calidad de vida.

4 - Bogotá ordena su territorio y avanza en su acción climática	\$68.319,84	\$31.709,60	46,41%			\$1.439,62	2,11%
23 - Ordenamiento territorial sostenible, equilibrado y participativo	\$16.163,25	\$9.563,61	59,17%			\$390,36	2,42%
2157 - Gestionar 350 Hectárea(s) de asentamientos de origen informal y barrios legalizados mediante actividades de etapa previa de los trámites de legalización y formalización	\$1.978,40	\$764,44	38,64%			\$31,93	1,61%
Indicador(es)							

(S) 4079 - Número de Hectáreas con el trámite de legalización iniciadas

Año	Programación inicial del PD	Programación	Ejecución Vigencia	Avance			
				De la Vigencia		Transcurrido PD	
2024	40,00	45,65				N/A	
2025	80,00	80,00	0,91	1,14	Ⓜ	1,14	Ⓜ
2026	100,00	100,00				N/A	
2027	130,00	124,35				N/A	
Total	350,00	350,00	0,91	Al plan de desarrollo:		0,30	Ⓜ

Retrasos y soluciones: No se presentaron retrasos en la ejecución de las actividades y metas establecidas en el Plan de Desarrollo Bogotá Camina Segura. El seguimiento constante y la gestión oportuna de los recursos y actividades han permitido cumplir con los plazos previstos, garantizando la efectividad de las acciones programadas.

Avances y Logros: Logros de ciudad y avances estratégicos: Se gestionaron los expedientes de legalización y formalización en la Secretaría Distrital de Planeación, reflejándose en la gestión de áreas estratégicas. Durante el periodo del reporte, se radicaron dos (2) expedientes, equivalentes a la gestión de 0,91 hectáreas, en la localidad de Usme, barrio el Mirador de la Esmeralda y en la localidad de Suba, barrio el Progreso. Adicionalmente, se están adelantando la conformación de los expedientes de los barrios San Isidro y la sureña que se encuentran en trámite de legalización en la localidad de Chapinero y del barrio en trámite de formalización Delicias del Carmen, en la localidad de Usaquén.

Impactos o beneficios: La gestión de legalización y formalización de asentamientos de origen informal, permite a estas comunidades una vez finalizado el proceso, poder acceder al programa del mejoramiento integral de barrios ya que este se aplica únicamente en las zonas legalizadas, permitiendo atender en conjunto las condiciones deficitarias ambientales, adelantar procesos de titulación, mejorar la calidad de los servicios públicos, accesibilidad, equipamientos cívicos culturales, equipamientos sociales, condiciones individuales de la vivienda, mejoramiento de vías y del entorno, interviniendo en forma positiva en las vidas de las personas asentadas en ese territorio, esto beneficio a 21.378 habitantes de las Localidades de Suba y Usme.

Cumplimiento Meta ODS: La Meta PDD, contribuye al cumplimiento de la Meta 11- Ciudades y Comunidades Sostenibles: la Subdirección desempeña un papel central en la revitalización de espacios urbanos y rurales, promoviendo la renaturalización y la adaptación al cambio climático, así como la mejora de las condiciones habitacionales de los sectores más vulnerables en el siguiente tema:

- Legalización y formalización de barrios: Finalización y radicación de los documentos técnicos correspondientes a un acumulado de 46.56 hectáreas, impactando las localidades de Suba, Cuidad Bolívar, Bosa y Usme; que permitirán recuperar asentamientos de origen informal y barrios legalizados mediante actividades de etapa previa de los trámites de legalización y formalización.

2159 - Monitorear el 100 % de las áreas definidas como susceptibles de ser ocupadas o desarrolladas de manera ilegal o informal	\$14.184,85	\$8.799,17	62,03%			\$358,43	2,53%
Indicador(es)							

(K) 4081 - Áreas definidas como susceptibles de ser ocupadas o desarrolladas de manera ilegal o informal monitoreadas

Año	Programación inicial del PD	Programación	Ejecución Vigencia	Avance			
				De la Vigencia		Transcurrido PD	
2024	100,00	100,00				N/A	
2025	100,00	100,00	100,00	100,00	Ⓜ	100,00	Ⓜ
2026	100,00	100,00				N/A	
2027	100,00	100,00				N/A	
Total				Al plan de desarrollo:		25,00	Ⓜ

Retrasos y soluciones: No se presentaron retrasos en la ejecución de las actividades y metas establecidas en el Plan de Desarrollo Bogotá Camina Segura. El seguimiento constante y la gestión oportuna de los recursos y actividades han permitido cumplir con los plazos previstos, garantizando la efectividad de las acciones programadas.

Avances y Logros: Logros de ciudad y avances estratégicos: Se llevaron a cabo 379 visitas a los 279 polígonos de monitoreo priorizados, generando 38 reportes a las autoridades competentes, lo cual refuerza el compromiso interinstitucional para la protección de los espacios públicos y la mitigación de riesgos asociados a la ocupación informal.

Impactos o beneficios: La actividad de monitorear está orientada a prevenir la ocupación ilegal e informal en Bogotá, es una acción continua y permanente, enfocada en la preservación de zonas de la ciudad que, por motivos de seguridad, protección ambiental o

TIPO DE ANUALIZACIÓN PROGRAMADA POR LA ENTIDAD: (S) Suma (K) Constante (C) Creciente (D) Decreciente

Versión: Seguimiento

La programación y ejecución de magnitud de metas de proyecto de inversión incluye la vigencia actual y la vigencia anterior según desagregación efectuada por la entidad, mientras que los recursos corresponden únicamente a la vigencia actual.

Plan de Desarrollo Distrital: 17 - Bogotá Camina Segura

Reporte de gestión por Entidad o Alcaldía Local

Fecha de Corte: 31/03/2025

0118-Secretaría Distrital de Hábitat

En millones de pesos

2025							
Objetivo Estratégico / Programa / Meta Plan de Desarrollo / Indicador	Programado	Compromisos / Contratado	%	Entregado	%	Giros	%
<p>alto riesgo, no deben ser ocupadas. Durante este período, el monitoreo destacó la colaboración constante entre la Secretaría Distrital del Hábitat y las alcaldías locales, permitiendo que estas últimas, desde sus competencias, iniciaran las acciones policivas necesarias para el levantamiento de asentamientos y la recuperación de dichas áreas., beneficiando a toda la población del distrito capital.</p> <p>Cumplimiento Meta ODS: La Meta PDD, contribuye al cumplimiento de la Meta 11- Ciudades y Comunidades Sostenibles: con el aumento de urbanización inclusiva y sostenible, capacidad para planificación y gestión participativa, integradas y sostenibles de los asentamientos humanos en todos los países. Donde, se aporta con la prevención de gestión de los asentamientos ilegales o informales mediante 379 visitas a los 279 polígonos de monitoreo priorizados en este periodo, se propendió la preservación de las áreas de importancia ambiental, la preservación de la integridad de la población previniendo situaciones de riesgo.</p>							
24 - Revitalización y renovación urbana y rural con inclusión	\$37.558,17	\$13.792,06	36,72%			\$549,18	1,46%
2164 - Diseñar e implementar 4 Estrategia(s) que promuevan la participación ciudadana en la revitalización y resiliencia de espacios urbanos y rurales a través de la gobernanza colaborativa la gestión e innovación social para un hábitat incluyente	\$5.625,43	\$2.537,84	45,11%			\$137,80	2,45%
Indicador(es)							
(K) 4087 - Número de Estrategias diseñadas e implementadas							
	Año	Programación inicial del PD	Programación	Ejecución Vigencia	Avance		
					De la Vigencia	Transcurrido PD	
	2024	4,00	4,00			N/A	
	2025	4,00	4,00	4,00	100,00	100,00	☆
	2026	4,00	4,00			N/A	
	2027	4,00	4,00			N/A	
					Al plan de desarrollo:	25,00	⚠
Retrasos y soluciones:	Se cumplieron las metas del Plan de Desarrollo Bogotá Camina Segura sin retrasos, gracias al seguimiento constante y la gestión eficiente de recursos, asegurando la ejecución oportuna y efectiva de las acciones programadas.						
Avances y Logros:	<p>LOGRO. A corte acumulado 202503, se implementaron exitosamente cuatro estrategias de participación ciudadana. En Territorios Mágicos, se revitalizó el espacio público en Engativá y Rafael Uribe Uribe, con una intervención de 2.196,36 m², beneficiando a 17.251 personas mediante 42 encuentros y talleres en 11 localidades. En Participación Ciudadana y Gestión Social, se realizaron dos sesiones de la Mesa Estratégica Sectorial y se construyó el Plan de Acción para el Plan Sectorial 2025-2028, fortaleciendo la articulación con gestores sociales. En Habitando Territorios, se participó en 540 espacios comunitarios en las 20 localidades, gestionando solicitudes y socializando la oferta institucional. Finalmente, en Innovación Social del Hábitat, se evaluaron 32 iniciativas, seleccionando 16 propuestas ganadoras y avanzando en la gestión de permisos para su ejecución.</p> <p>ODS. Meta 11.3 ODS – Urbanización inclusiva y sostenible: Se impulsó la gestión participativa con Territorios Mágicos, realizando 42 encuentros en 11 localidades y con 2.187 personas, promoviendo el uso colectivo del espacio público. Con Habitando Territorios, se participó en 540 espacios comunitarios en 20 localidades, fortaleciendo el diálogo territorial. Además, se seleccionaron 16 iniciativas de Innovación Social del Hábitat para la revitalización del espacio público y la sostenibilidad. Meta 11.7 ODS – Espacios públicos seguros e inclusivos: Se mejoraron 2.196,36 m² en los parques Quiriguá y Marruecos, beneficiando a más de 17.000 personas con acciones participativas en inclusión, seguridad y accesibilidad. Meta 16.7 ODS – Toma de decisiones participativas: Se realizaron dos sesiones de la Mesa Estratégica Sectorial y se fortaleció la participación en 540 espacios, promoviendo una gobernanza más cercana y representativa.</p> <p>IMPACTO/BENEFICIO. Se beneficiaron 22.014 personas con intervenciones en espacio público y procesos comunitarios. Se entregaron los parques Quiriguá (Engativá) y Marruecos (Rafael Uribe Uribe), y se fortaleció la apropiación del hábitat en 540 espacios comunitarios en las 20 localidades.</p>						
2170 - Intervenir 1800 Hectárea(s) a través de los Planes de Intervención para el Mejoramiento Integral del Hábitat (PIMI- Hábitat)	\$7.462,09	\$1.555,87	20,85%			\$280,25	3,76%
Indicador(es)							
(S) 4094 - Número de hectáreas intervenidas para el mejoramiento integral del hábitat							
	Año	Programación inicial del PD	Programación	Ejecución Vigencia	Avance		
					De la Vigencia	Transcurrido PD	
	2024	40,00	187,67			N/A	
	2025	367,00	367,00	0,00	0,00	0,00	⚠
	2026	668,00	668,00			N/A	
	2027	725,00	577,33			N/A	
	Total	1.800,00	1.800,00	0,00	Al plan de desarrollo:	0,00	⚠
Retrasos y soluciones:	No obstante, los avances logrados en la formulación de los PIMI Hábitat, se han identificado posibles retrasos asociados a la disponibilidad y calidad de la información territorial, así como a la coordinación interinstitucional requerida para validar las zonas de intervención y consolidar los insumos técnicos necesarios para los estudios de prefactibilidad. Estos factores pueden afectar la programación de actividades como la priorización definitiva y el inicio de obras.						
Avances y Logros:	<p>En el marco del proceso de formulación de los Planes de Intervención para el Mejoramiento Integral (PIMI) Hábitat, se avanzó significativamente en la gestión mediante la definición de los lineamientos generales de priorización, estructurados a través de la matriz de priorización de rubros de intervención y la matriz de priorización de intervenciones dentro del polígono priorizado. Asimismo, se consolidó la metodología para la sistematización de la información territorial, como parte del proceso de diagnóstico. Estos avances sientan las bases para la formulación de los planes de intervención, los estudios de prefactibilidad y las obras proyectadas en las zonas priorizadas, las cuales resultan fundamentales para mejorar las condiciones de vida de las comunidades en términos de conectividad. A través de intervenciones en espacio público en áreas de origen informal, se busca promover la integración de estos territorios a la infraestructura urbana y a los servicios de la ciudad, contribuyendo de manera directa a la inclusión y bienestar de sus habitantes.</p>						
2171 - Intervenir 2 Polígono(s) priorizados de intervención integral de revitalización y mejoramiento de barrios que promuevan la renaturalización y la adaptación al cambio climático	\$24.470,65	\$9.698,35	39,63%			\$131,13	0,54%
Indicador(es)							
(S) 4095 - Número de polígonos intervenidos con acciones de revitalización y/o mejoramiento integral de barrios en el centro de Bogotá							
	Año	Programación inicial del PD	Programación	Ejecución Vigencia	Avance		
					De la Vigencia	Transcurrido PD	
	2024	0,00	0,00		0,00	N/A	
	2025	1,00	1,00	0,00	0,00	0,00	⚠
	2026	1,00	1,00			N/A	
	2027	0,00	0,00		0,00	N/A	
	Total	2,00	2,00	0,00	Al plan de desarrollo:	0,00	⚠

TIPO DE ANUALIZACION PROGRAMADA POR LA ENTIDAD: (S) Suma (K) Constante (C) Creciente (D) Decreciente

Versión: Seguimiento

La programación y ejecución de magnitud de metas de proyecto de inversión incluye la vigencia actual y la vigencia anterior según desagregación efectuada por la entidad, mientras que los recursos corresponden únicamente a la vigencia actual.

Plan de Desarrollo Distrital: 17 - Bogotá Camina Segura

Reporte de gestión por Entidad o Alcaldía Local

Fecha de Corte: 31/03/2025

0118-Secretaría Distrital de Habitat

En millones de pesos

		2025																																											
Objetivo Estratégico / Programa / Meta Plan de Desarrollo / Indicador	Programado	Compromisos / Contratado	%	Entregado	%	Giros	%																																						
Retrasos y soluciones:	Si bien no se registran retrasos frente a lo programado para el trimestre, desde la Secretaría Distrital del Hábitat se han formulado estrategias orientadas a optimizar la ejecución de las actividades y fortalecer el cumplimiento del cronograma propuesto. Estas acciones buscan anticipar posibles contingencias, agilizar los procesos operativos y administrativos, y asegurar una gestión eficiente que contribuya al avance sostenido del proyecto en los tiempos establecidos.																																												
Avances y Logros:	Durante el primer trimestre de 2025, se adelantaron actividades estratégicas orientadas a la estructuración del proyecto de revitalización urbana en el ámbito de influencia del Cable Aéreo de Potosí y San Cristóbal, con el objetivo de transformar integralmente los entornos urbanos asociados a esta infraestructura de movilidad sostenible. El proyecto contempla intervenciones para el mejoramiento del espacio público y la infraestructura vial en áreas adyacentes a las estaciones y pilonas del sistema, así como en zonas identificadas como áreas de oportunidad para el desarrollo de soluciones habitacionales. Estas acciones buscan garantizar la accesibilidad física y funcional de los entornos, facilitar la integración con los servicios urbanos, y fortalecer la articulación territorial entre vivienda, movilidad y espacio público. Adicionalmente, se proyecta la localización estratégica de equipamientos sociales y del cuidado, con el fin de consolidar entornos que respondan a las necesidades de la población residente, especialmente mujeres, personas mayores, niños y cuidadores, en el marco del enfoque territorial del Sistema Distrital de Cuidado. Este enfoque integral de revitalización promueve no solo la mejora de las condiciones físicas del entorno, sino también el cumplimiento de principios de equidad espacial, sostenibilidad y resiliencia, en línea con los objetivos del PDD y las metas del ODS 11 – Ciudades y comunidades sostenibles.																																												
29 - Servicios públicos inclusivos y sostenibles	\$6.235,24	\$2.481,93	39,80%			\$165,88	2,66%																																						
2245 - Caracterizar 1000 Hogar(es) ubicados en Centros Poblados Rurales y ruralidad dispersa con relación a la prestación de servicios públicos domiciliarios	\$350,91	\$224,11	63,87%			\$13,28	3,78%																																						
Indicador(es)																																													
(S) 4169 - Número de hogares caracterizados ubicados en CPR y ruralidad dispersa																																													
				<table border="1"> <thead> <tr> <th rowspan="2">Año</th> <th rowspan="2">Programación inicial del PD</th> <th rowspan="2">Programación</th> <th rowspan="2">Ejecución Vigencia</th> <th colspan="2">Avance</th> </tr> <tr> <th>De la Vigencia</th> <th>Transcurrido PD</th> </tr> </thead> <tbody> <tr> <td>2024</td> <td>0,00</td> <td>0,00</td> <td></td> <td>0,00</td> <td>N/A</td> </tr> <tr> <td>2025</td> <td>300,00</td> <td>300,00</td> <td>0,00</td> <td>0,00</td> <td>0,00</td> </tr> <tr> <td>2026</td> <td>400,00</td> <td>400,00</td> <td></td> <td></td> <td>N/A</td> </tr> <tr> <td>2027</td> <td>300,00</td> <td>300,00</td> <td></td> <td></td> <td>N/A</td> </tr> <tr> <td>Total</td> <td>1.000,00</td> <td>1.000,00</td> <td>0,00</td> <td>Al plan de desarrollo:</td> <td>0,00</td> </tr> </tbody> </table>				Año	Programación inicial del PD	Programación	Ejecución Vigencia	Avance		De la Vigencia	Transcurrido PD	2024	0,00	0,00		0,00	N/A	2025	300,00	300,00	0,00	0,00	0,00	2026	400,00	400,00			N/A	2027	300,00	300,00			N/A	Total	1.000,00	1.000,00	0,00	Al plan de desarrollo:	0,00
Año	Programación inicial del PD	Programación	Ejecución Vigencia	Avance																																									
				De la Vigencia	Transcurrido PD																																								
2024	0,00	0,00		0,00	N/A																																								
2025	300,00	300,00	0,00	0,00	0,00																																								
2026	400,00	400,00			N/A																																								
2027	300,00	300,00			N/A																																								
Total	1.000,00	1.000,00	0,00	Al plan de desarrollo:	0,00																																								
Retrasos y soluciones:	No se evidencian retrasos en la ejecución; conforme al cronograma establecido, se ha iniciado la primera fase de caracterización mediante la aplicación de las encuestas.																																												
Avances y Logros:	Se elaboró la Guía Metodológica de levantamiento de información para el proceso de recolección de datos sobre la prestación de servicios públicos en la zona rural e inició la primera fase de la caracterización con la aplicación de las encuestas.																																												
2247 - Desarrollar 5 Herramienta(s) para mejorar la prestación eficiente de servicios públicos calidad de vida y la toma de decisiones en el área urbana	\$1.083,40	\$635,51	58,66%			\$39,71	3,67%																																						
Indicador(es)																																													
(S) 4171 - Número de instrumentos enfocados en la mejora de la transición tecnológica en los servicios públicos domiciliarios y TIC en hogares																																													
				<table border="1"> <thead> <tr> <th rowspan="2">Año</th> <th rowspan="2">Programación inicial del PD</th> <th rowspan="2">Programación</th> <th rowspan="2">Ejecución Vigencia</th> <th colspan="2">Avance</th> </tr> <tr> <th>De la Vigencia</th> <th>Transcurrido PD</th> </tr> </thead> <tbody> <tr> <td>2024</td> <td>0,25</td> <td>0,25</td> <td></td> <td></td> <td>N/A</td> </tr> <tr> <td>2025</td> <td>0,75</td> <td>0,75</td> <td>0,15</td> <td>20,00</td> <td>20,00</td> </tr> <tr> <td>2026</td> <td>2,00</td> <td>2,00</td> <td></td> <td></td> <td>N/A</td> </tr> <tr> <td>2027</td> <td>2,00</td> <td>2,00</td> <td></td> <td></td> <td>N/A</td> </tr> <tr> <td>Total</td> <td>5,00</td> <td>5,00</td> <td>0,15</td> <td>Al plan de desarrollo:</td> <td>3,16</td> </tr> </tbody> </table>				Año	Programación inicial del PD	Programación	Ejecución Vigencia	Avance		De la Vigencia	Transcurrido PD	2024	0,25	0,25			N/A	2025	0,75	0,75	0,15	20,00	20,00	2026	2,00	2,00			N/A	2027	2,00	2,00			N/A	Total	5,00	5,00	0,15	Al plan de desarrollo:	3,16
Año	Programación inicial del PD	Programación	Ejecución Vigencia	Avance																																									
				De la Vigencia	Transcurrido PD																																								
2024	0,25	0,25			N/A																																								
2025	0,75	0,75	0,15	20,00	20,00																																								
2026	2,00	2,00			N/A																																								
2027	2,00	2,00			N/A																																								
Total	5,00	5,00	0,15	Al plan de desarrollo:	3,16																																								
Retrasos y soluciones:	No se presentan retrasos																																												
Avances y Logros:	Se avanzó en el diseño e implementación de 5 herramientas de política y planeación, a través de las siguientes acciones: Acompañamiento a los acueductos comunitarios de Ciudad Bolívar, Usme y Sumapaz. Se validaron 55 cuentas de cobro para el reconocimiento del beneficio de mínimo vital de agua potable y 85 cuentas para el pago de subsidios de acueducto alcantarillado y aseo.																																												
2248 - Elaborar 1 Estudio(s) técnico como insumos para la elaboración de un hecho metropolitano	\$1.127,23	\$757,03	67,16%			\$56,89	5,05%																																						
Indicador(es)																																													
(S) 4172 - Documento construido del hecho metropolitano de servicios domiciliarios y TIC																																													
				<table border="1"> <thead> <tr> <th rowspan="2">Año</th> <th rowspan="2">Programación inicial del PD</th> <th rowspan="2">Programación</th> <th rowspan="2">Ejecución Vigencia</th> <th colspan="2">Avance</th> </tr> <tr> <th>De la Vigencia</th> <th>Transcurrido PD</th> </tr> </thead> <tbody> <tr> <td>2024</td> <td>0,10</td> <td>0,10</td> <td></td> <td></td> <td>N/A</td> </tr> <tr> <td>2025</td> <td>0,30</td> <td>0,30</td> <td>0,07</td> <td>23,33</td> <td>23,33</td> </tr> <tr> <td>2026</td> <td>0,30</td> <td>0,30</td> <td></td> <td></td> <td>N/A</td> </tr> <tr> <td>2027</td> <td>0,30</td> <td>0,30</td> <td></td> <td></td> <td>N/A</td> </tr> <tr> <td>Total</td> <td>1,00</td> <td>1,00</td> <td>0,07</td> <td>Al plan de desarrollo:</td> <td>7,78</td> </tr> </tbody> </table>				Año	Programación inicial del PD	Programación	Ejecución Vigencia	Avance		De la Vigencia	Transcurrido PD	2024	0,10	0,10			N/A	2025	0,30	0,30	0,07	23,33	23,33	2026	0,30	0,30			N/A	2027	0,30	0,30			N/A	Total	1,00	1,00	0,07	Al plan de desarrollo:	7,78
Año	Programación inicial del PD	Programación	Ejecución Vigencia	Avance																																									
				De la Vigencia	Transcurrido PD																																								
2024	0,10	0,10			N/A																																								
2025	0,30	0,30	0,07	23,33	23,33																																								
2026	0,30	0,30			N/A																																								
2027	0,30	0,30			N/A																																								
Total	1,00	1,00	0,07	Al plan de desarrollo:	7,78																																								
Retrasos y soluciones:	No se presentan retrasos																																												
Avances y Logros:	Se avanzó en la elaboración del hecho metropolitano, a través de: Articulación interinstitucional para la declaratoria del Hecho Metropolitano del Agua y el desarrollo del proyecto de inversión en gobernanza regional de los servicios de acueducto y alcantarillado. Avance en la construcción del Documento Técnico de Soporte.																																												

TIPO DE ANUALIZACION PROGRAMADA POR LA ENTIDAD: (S) Suma (K) Constante (C) Creciente (D) Decreciente

Versión: Seguimiento

La programación y ejecución de magnitud de metas de proyecto de inversión incluye la vigencia actual y la vigencia anterior según desagregación efectuada por la entidad, mientras que los recursos corresponden únicamente a la vigencia actual.

Plan de Desarrollo Distrital: 17 - Bogotá Camina Segura
Reporte de gestión por Entidad o Alcaldía Local
Fecha de Corte: 31/03/2025
0118-Secretaría Distrital de Habitat
En millones de pesos

Objetivo Estratégico / Programa / Meta Plan de Desarrollo / Indicador	2025						Giros	%																																																				
	Programado	Compromisos / Contratado	%	Entregado	%																																																							
2251 - Mejorar a 2000 Hogar(es) rurales las condiciones de cobertura calidad y continuidad de la prestación de los Servicios Públicos domiciliarios y TIC	\$3.673,70	\$865,28	23,55%			\$56,00	1,52%																																																					
Indicador(es)																																																												
(C) 4175 - Número de hogares para la mejora de prestación de los servicios	<table border="1"> <thead> <tr> <th rowspan="2">Año</th> <th rowspan="2">Programación inicial del PD</th> <th rowspan="2">Programación</th> <th rowspan="2">Ejecución Vigencia</th> <th colspan="4">Avance</th> </tr> <tr> <th colspan="2">De la Vigencia</th> <th colspan="2">Transcurrido PD</th> </tr> </thead> <tbody> <tr> <td>2024</td> <td>500,00</td> <td>715,00</td> <td></td> <td></td> <td></td> <td>N/A</td> <td></td> </tr> <tr> <td>2025</td> <td>1.000,00</td> <td>1.000,00</td> <td>0,00</td> <td>0,00</td> <td>Ⓢ</td> <td>0,00</td> <td>Ⓢ</td> </tr> <tr> <td>2026</td> <td>1.500,00</td> <td>1.500,00</td> <td></td> <td>0,00</td> <td>Ⓢ</td> <td>N/A</td> <td></td> </tr> <tr> <td>2027</td> <td>2.000,00</td> <td>2.000,00</td> <td></td> <td>0,00</td> <td>Ⓢ</td> <td>N/A</td> <td></td> </tr> <tr> <td colspan="4">Al plan de desarrollo:</td> <td></td> <td></td> <td>0,00</td> <td>Ⓢ</td> </tr> </tbody> </table>								Año	Programación inicial del PD	Programación	Ejecución Vigencia	Avance				De la Vigencia		Transcurrido PD		2024	500,00	715,00				N/A		2025	1.000,00	1.000,00	0,00	0,00	Ⓢ	0,00	Ⓢ	2026	1.500,00	1.500,00		0,00	Ⓢ	N/A		2027	2.000,00	2.000,00		0,00	Ⓢ	N/A		Al plan de desarrollo:						0,00	Ⓢ
Año	Programación inicial del PD	Programación	Ejecución Vigencia	Avance																																																								
				De la Vigencia		Transcurrido PD																																																						
2024	500,00	715,00				N/A																																																						
2025	1.000,00	1.000,00	0,00	0,00	Ⓢ	0,00	Ⓢ																																																					
2026	1.500,00	1.500,00		0,00	Ⓢ	N/A																																																						
2027	2.000,00	2.000,00		0,00	Ⓢ	N/A																																																						
Al plan de desarrollo:						0,00	Ⓢ																																																					
Retrasos y soluciones:	No se presentan retrasos																																																											
Avances y Logros:	Se avanzó en la realización de 107 asistencias organizacionales y técnicas realizadas para el fortalecimiento y acompañamiento de la prestación de los acueductos comunitarios en la ruralidad. Avanza la adquisición, instalación y puesta en funcionamiento de sistemas para la potabilización de agua en los acueductos comunitarios de Ciudad Bolívar y Sumapaz, que busca asegurar agua potable, donde se beneficiarán 435 hogares.																																																											
31 - Acceso equitativo de vivienda urbana y rural	\$8.363,18	\$5.872,00	70,21%			\$334,20	4,00%																																																					
2261 - Ejecutar 48 Trámite(s) y/o Otros Procedimientos Administrativos en la Herramienta Tecnológica -Ventanilla Única de la Construcción	\$2.425,27	\$1.736,00	71,58%			\$65,26	2,69%																																																					
Indicador(es)																																																												
(S) 4185 - Número de nuevos trámites y/o otros procedimientos administrativos ejecutados en la Herramienta Tecnológica -Ventanilla Única de la	<table border="1"> <thead> <tr> <th rowspan="2">Año</th> <th rowspan="2">Programación inicial del PD</th> <th rowspan="2">Programación</th> <th rowspan="2">Ejecución Vigencia</th> <th colspan="4">Avance</th> </tr> <tr> <th colspan="2">De la Vigencia</th> <th colspan="2">Transcurrido PD</th> </tr> </thead> <tbody> <tr> <td>2024</td> <td>4,00</td> <td>6,00</td> <td></td> <td></td> <td></td> <td>N/A</td> <td></td> </tr> <tr> <td>2025</td> <td>13,00</td> <td>13,00</td> <td>3,00</td> <td>23,08</td> <td>Ⓢ</td> <td>23,08</td> <td>Ⓢ</td> </tr> <tr> <td>2026</td> <td>13,00</td> <td>11,00</td> <td></td> <td></td> <td></td> <td>N/A</td> <td></td> </tr> <tr> <td>2027</td> <td>18,00</td> <td>18,00</td> <td></td> <td></td> <td></td> <td>N/A</td> <td></td> </tr> <tr> <td>Total</td> <td>48,00</td> <td>48,00</td> <td>3,00</td> <td colspan="2">Al plan de desarrollo:</td> <td>7,14</td> <td>Ⓢ</td> </tr> </tbody> </table>								Año	Programación inicial del PD	Programación	Ejecución Vigencia	Avance				De la Vigencia		Transcurrido PD		2024	4,00	6,00				N/A		2025	13,00	13,00	3,00	23,08	Ⓢ	23,08	Ⓢ	2026	13,00	11,00				N/A		2027	18,00	18,00				N/A		Total	48,00	48,00	3,00	Al plan de desarrollo:		7,14	Ⓢ
Año	Programación inicial del PD	Programación	Ejecución Vigencia	Avance																																																								
				De la Vigencia		Transcurrido PD																																																						
2024	4,00	6,00				N/A																																																						
2025	13,00	13,00	3,00	23,08	Ⓢ	23,08	Ⓢ																																																					
2026	13,00	11,00				N/A																																																						
2027	18,00	18,00				N/A																																																						
Total	48,00	48,00	3,00	Al plan de desarrollo:		7,14	Ⓢ																																																					
Retrasos y soluciones:	Se cumplieron las metas del Plan de Desarrollo Bogotá Camina Segura sin retrasos, gracias al seguimiento constante y la gestión eficiente de recursos, asegurando la ejecución oportuna y efectiva de las acciones programadas.																																																											
Avances y Logros:	LOGRO. A corte acumulado 202503, se ejecutó trámites enfocados en la racionalización y simplificación de procesos de la Cadena de Urbanismo y Construcción (CUC). Se presentaron tres diagnósticos mensuales sobre: 1) amenaza de riesgo de inundación (IDIGER), 2) autorización para reparaciones en bienes patrimoniales (IDPC), y 3) modalidad de saneamiento asociada a zonas de cesión (Curadurías 1 a 5). De otro lado, en la Ventanilla Única de la Construcción (VUC) se gestionaron solicitudes de estaciones radioeléctricas, con informes mensuales y seguimiento a requerimientos. También se analizaron y documentaron actividades del Banco Virtual de Materiales (BVM) y el módulo de subsidios. Se realizaron mejoras en la VUC en módulos como Esquema Mesa de Soluciones y Curaduría Social. Con el IDPC se avanzó en la estructuración de trámites patrimoniales. Además, se incorporó la modalidad de "Riesgo de Inundación" al trámite VUC 058, en cumplimiento del POT 555. ODS. Se han implementado mejoras tecnológicas que optimizan la gestión de trámites y aumentan la accesibilidad, mediante diagnósticos continuos y desarrollo conforme a normativas. Estas acciones contribuyen al ODS 11, promoviendo ciudades y comunidades sostenibles mediante el uso de herramientas digitales para la atención eficiente de solicitudes. IMPACTO/BENEFICIO. Mediante la virtualización se coordinan mejoras en trámites de la Cadena de Urbanismo y Construcción en Bogotá. La Racionalización y Simplificación optimiza tiempos, pasos y requisitos, facilitando a ciudadanos y promotores la gestión de sus proyectos de vivienda.																																																											
2263 - Gestionar 90 Hectárea(s) de suelo útil habilitado para la producción de soluciones habitacionales con soportes urbanos adecuados	\$4.912,71	\$3.110,80	63,32%			\$230,64	4,69%																																																					
Indicador(es)																																																												
(S) 4187 - Número de hectáreas de suelo útil gestionadas para la producción de soluciones habitacionales con soportes urbanos adecuados	<table border="1"> <thead> <tr> <th rowspan="2">Año</th> <th rowspan="2">Programación inicial del PD</th> <th rowspan="2">Programación</th> <th rowspan="2">Ejecución Vigencia</th> <th colspan="4">Avance</th> </tr> <tr> <th colspan="2">De la Vigencia</th> <th colspan="2">Transcurrido PD</th> </tr> </thead> <tbody> <tr> <td>2024</td> <td>27,00</td> <td>32,70</td> <td></td> <td></td> <td></td> <td>N/A</td> <td></td> </tr> <tr> <td>2025</td> <td>24,00</td> <td>39,40</td> <td>1,29</td> <td>3,27</td> <td>Ⓢ</td> <td>3,27</td> <td>Ⓢ</td> </tr> <tr> <td>2026</td> <td>15,00</td> <td>13,90</td> <td></td> <td></td> <td></td> <td>N/A</td> <td></td> </tr> <tr> <td>2027</td> <td>24,00</td> <td>4,00</td> <td></td> <td></td> <td></td> <td>N/A</td> <td></td> </tr> <tr> <td>Total</td> <td>90,00</td> <td>90,00</td> <td>1,29</td> <td colspan="2">Al plan de desarrollo:</td> <td>2,25</td> <td>Ⓢ</td> </tr> </tbody> </table>								Año	Programación inicial del PD	Programación	Ejecución Vigencia	Avance				De la Vigencia		Transcurrido PD		2024	27,00	32,70				N/A		2025	24,00	39,40	1,29	3,27	Ⓢ	3,27	Ⓢ	2026	15,00	13,90				N/A		2027	24,00	4,00				N/A		Total	90,00	90,00	1,29	Al plan de desarrollo:		2,25	Ⓢ
Año	Programación inicial del PD	Programación	Ejecución Vigencia	Avance																																																								
				De la Vigencia		Transcurrido PD																																																						
2024	27,00	32,70				N/A																																																						
2025	24,00	39,40	1,29	3,27	Ⓢ	3,27	Ⓢ																																																					
2026	15,00	13,90				N/A																																																						
2027	24,00	4,00				N/A																																																						
Total	90,00	90,00	1,29	Al plan de desarrollo:		2,25	Ⓢ																																																					
Retrasos y soluciones:	Se cumplieron las metas del Plan de Desarrollo Bogotá Camina Segura sin retrasos, gracias al seguimiento constante y la gestión eficiente de recursos, asegurando la ejecución oportuna y efectiva de las acciones programadas.																																																											
Avances y Logros:	LOGRO. A corte acumulado 202503, se ha habilitado 1,29 hectareas de suelo útil. Se hizo: i) Seguimiento a Predios Declarados como Desarrollo Prioritario (Res. 965/2022). ii) Gestión interinstitucional correspondiente a planes parciales (PP) vinculados como Proyectos de Asociativos de Vivienda (PAV), distribuidos así: A) Tratamiento de Renovación Urbana (3); B) Tratamiento de Desarrollo (7) y Actuación Estratégica Lagos de Torca (2). ODS. Se gestionaron 33,99 hectáreas (de 90 hec. de la Meta PDD) para habilitar normativamente suelo útil destinado a proyectos inmobiliarios, garantizando vivienda social. Esta acción contribuye al acceso a viviendas adecuadas y a la mejora de barrios marginales, en línea con la Meta ODS 11.1. IMPACTO/BENEFICIO. La construcción de unidades de vivienda de interés social se estima beneficiará a una población potencial de 4988 habitantes, con 2360 beneficiarios directos.																																																											
2267 - Promover la iniciación de 80000 Unidad(es) de Viviendas VIS y VIP en Bogotá	\$1.025,20	\$1.025,20	100,00%			\$38,30	3,74%																																																					
Indicador(es)																																																												

TIPO DE ANUALIZACION PROGRAMADA POR LA ENTIDAD: (S) Suma (K) Constante (C) Creciente (D) Decreciente

Versión: Seguimiento

La programación y ejecución de magnitud de metas de proyecto de inversión incluye la vigencia actual y la vigencia anterior según desagregación efectuada por la entidad, mientras que los recursos corresponden únicamente a la vigencia actual.

Plan de Desarrollo Distrital: 17 - Bogotá Camina Segura

Reporte de gestión por Entidad o Alcaldía Local

Fecha de Corte: 31/03/2025

0118-Secretaría Distrital de Hábitat

En millones de pesos

Objetivo Estratégico / Programa / Meta Plan de Desarrollo / Indicador	2025						Giros	%	
	Programado	Compromisos / Contratado	%	Entregado		%			
				De la Vigencia	Transcurrido PD				
(S) 4191 - Número de Viviendas VIS y VIP en Bogotá promovidas para su iniciación									
	Año	Programación inicial del PD	Programación	Ejecución Vigencia	Avance				
					De la Vigencia	Transcurrido PD			
	2024	10.000,00	11.863,00			N/A			
	2025	20.000,00	20.000,00	3.194,00	15,97	15,97	Ⓜ	Ⓜ	
	2026	20.000,00	18.137,00			N/A			
	2027	30.000,00	30.000,00			N/A			
	Total	80.000,00	80.000,00	3.194,00	Al plan de desarrollo:		4,69	Ⓜ	
Retrasos y soluciones:	Se cumplieron las metas del Plan de Desarrollo Bogotá Camina Segura sin retrasos, gracias al seguimiento constante y la gestión eficiente de recursos, asegurando la ejecución oportuna y efectiva de las acciones programadas.								
Avances y Logros:	LOGRO. A corte acumulado 202503, se iniciaron 3194 Unidades de Vivienda entre VIS y VIP. Este avance corresponden a ocho proyectos en ejecución por cinco constructoras, distribuido así: BOSA: VIP=240, VIS=190; PUENTE ARANDA: VIS=344; SAN CRISTOBAL: VIS=479; FONTIBON: VIS=1941. El consolidado PDD 2024-2027 es: 15057 unidades, VIP=2004, VIS=13053. ODS. ODS 11: Las iniciaciones de vivienda podrían beneficiar a una población aproximada de diez mil ciento veinticinco (10.125) personas. De las cuales, el 81% son beneficiarias en Vivienda de Interés Social (VIS), 6% son beneficiarias en la de vivienda de interés prioritaria (VIP) y el 13% son beneficiarias en la de vivienda (NO VIS/VIP). IMPACTO/BENEFICIO. La construcción de unidades de vivienda de interés social se estima beneficiará a 10125 personas, el impacto en esta población es que el 81% de las unidades se destina a Vivienda de Interés Social (VIS), 6% en Vivienda de Interés Prioritaria (VIP) y 13% en otras modalidades (NO VIS/VIP).								
5 - Bogotá confía en su gobierno		\$37.863,76		\$18.017,81	47,59%			\$1.225,58	3,24%
32 - Gobierno abierto, íntegro, transparente y corresponsable		\$4.854,37		\$2.839,27	58,49%			\$131,15	2,70%
2279 - Integrar 4 Herramienta(s) del sistema de información del sector hábitat que permitan la transparencia y difusión del conocimiento generado		\$4.854,37		\$2.839,27	58,49%			\$131,15	2,70%
Indicador(es)									
(S) 4203 - Número de herramientas incorporadas en el sistema de información del sector hábitat									
	Año	Programación inicial del PD	Programación	Ejecución Vigencia	Avance				
					De la Vigencia	Transcurrido PD			
	2024	0,60	0,60			N/A			
	2025	1,00	1,00	0,20	20,00	20,00	Ⓜ	Ⓜ	
	2026	1,20	1,20			N/A			
	2027	1,20	1,20			N/A			
	Total	4,00	4,00	0,20	Al plan de desarrollo:		5,88	Ⓜ	
Retrasos y soluciones:	No se presenta retrasos en el cumplimiento de las metas del plan de desarrollo BCS, teniendo en cuenta que el seguimiento es constante.								
Avances y Logros:	Logros obtenidos del indicador:- Aprobación de la agenda de evaluaciones 2025 por el Comité Directivo.- Avances en el Índice de Revitalización Urbana (IRU) y en la Estrategia para la cooperación técnica en gestión del hábitat Bogotá-Región.- Culminación de la segunda versión del informe de evaluación del Programa de Acueductos Comunitarios y revisión del mismo.-Se cuenta con desarrollos metodológico como es el formato para la documentación de procesos de innovación- Articulación con la caja de Vivienda Popular para la definición del acto administrativo del laboratorio-Inicio de cursos y lecciones en la plataforma de la escuela del hábitat en educación Financiera, Gestión de residuos y economía circular, liderazgo y gobernanza colaborativa y las lecciones de ventanilla única de la construcción y hacia un hábitat que se construye desde las regiones.-Se realizó el primer Hablamos del 2025 denominado: Arriendo y ahorro ODS 11 "Lograr que las ciudades y los asentamientos humanos sean inclusivos, seguros, resilientes y sostenibles"; Se avanza en la alternativa de solución propuesta, la cual es integrar el laboratorio de innovación, el observatorio del hábitat, la escuela del hábitat y el sistema de información misional como sistema estratégico de conocimiento e innovación del sector hábitat.								
33 - Fortalecimiento institucional para un gobierno confiable		\$33.009,39		\$15.178,54	45,98%			\$1.094,43	3,32%
2292 - Fortalecer el 100 % de la capacidad de gestión de las entidades del Sector Hábitat que promueva la innovación gubernamental la eficiencia administrativa y operativa como generadores de confianza ciudadana (Secretaría de Hábitat CVP Renobo UAESP)		\$33.009,39		\$15.178,54	45,98%			\$1.094,43	3,32%
Indicador(es)									
(K) 4216 - Capacidad de gestión del sector hábitat fortalecida									
	Año	Programación inicial del PD	Programación	Ejecución Vigencia	Avance				
					De la Vigencia	Transcurrido PD			
	2024	100,00	100,00			N/A			
	2025	100,00	100,00	100,00	100,00	100,00	☆	☆	
	2026	100,00	100,00			N/A			
	2027	100,00	100,00			N/A			
	Total				Al plan de desarrollo:		25,00	Ⓜ	
Retrasos y soluciones:	Durante el periodo reportado, no se presentaron retrasos en la ejecución de las metas propuestas. Esto evidencia una planificación eficiente, seguimiento continuo y una gestión comprometida con el cumplimiento de los objetivos establecidos en la gestión institucional.								
Avances y Logros:	Logros de Ciudad y Avances Estratégicos; En el marco de los compromisos asumidos por la Secretaría Distrital del Hábitat (SDHT), se alcanzaron avances significativos que reflejan una gestión eficiente, innovadora y comprometida con los principios de calidad, transparencia y mejora continua. A continuación, se destacan los principales logros: Divulgación de estrategias, programas, proyectos y servicios SDHT: En el marco de los compromisos asumidos por la SDHT, se alcanzaron avances significativos que reflejan una gestión integral y un activo compromiso con la creación de contenidos y la difusión de los principales temas, programas, proyectos y actividades del sector hábitat, como (i) incremento de seguidores nuevos en las 4 redes sociales principales (Facebook 1.202, Instagram 4.144, X 635 y TikTok: 19.000) (ii) respuesta de 3.125 PQRS internas y externas (iii) elaboración de 7 campañas de comunicación externa y dos de comunicación interna. (iv) realización de toda la estructura comunicativa de 4 eventos de ciudad (Feria de Vivienda, Toma de las Salas de Ventas, Mejora Tu Casa, Segmentos Viales). Gestión jurídica institucional SDHT; A través de las gestiones realizadas por la Subsecretaría Jurídica de la SDHT, se avanzó en la atención de; (i) 142 respuestas a tutelas y (ii) 76 oficios y/o informes de acciones populares, así como en la (iii) elaboración de 20 fichas de conciliación y (iv) 37 memoriales dirigidos a despachos judiciales. Asimismo, (v) se han emitido 12 conceptos jurídicos internos para el fortalecimiento de la línea jurídica y se llevó a cabo la (vi) revisión de 47 actos administrativos para la asignación de subsidios de vivienda, además de (vii) 39 actos administrativos adicionales relacionados con renunciaciones, correcciones y pérdidas de ejecutoria, entre otros controles de legalidad. En el marco de estos procesos, se realizaron (viii) 2075 notificaciones y se (ix) expidieron 879 constancias de ejecutoria vinculadas con la asignación, corrección y/o renuncia de subsidios en los diferentes programas. Adicionalmente, se han (x) publicado 4 proyecto normativo para consulta y recepción de comentarios por parte de la ciudadanía y el sector correspondiente.								

TIPO DE ANUALIZACION PROGRAMADA POR LA ENTIDAD: (S) Suma (K) Constante (C) Creciente (D) Decreciente

Versión: Seguimiento

La programación y ejecución de magnitud de metas de proyecto de inversión incluye la vigencia actual y la vigencia anterior según desagregación efectuada por la entidad, mientras que los recursos corresponden únicamente a la vigencia actual.

Plan de Desarrollo Distrital: 17 - Bogotá Camina Segura

Reporte de gestión por Entidad o Alcaldía Local

Fecha de Corte: 31/03/2025

0118-Secretaría Distrital de Hábitat

En millones de pesos

Objetivo Estratégico / Programa / Meta Plan de Desarrollo / Indicador	2025						
	Programado	Compromisos / Contratado	%	Entregado	%	Giros	%
<p>Planeación estratégica; Implementación y seguimiento al Modelo Integrado de Planeación y Gestión: En el marco del seguimiento al Plan Estratégico Institucional 2024 - 2028, y buscando la mejora continua del Sistema de Gestión de la Entidad, se realizaron las siguientes acciones; (i) actualización de 38 documentos del Sistema de Gestión; (ii) 5 piezas comunicativas en temas de MIPG; Gestión ambiental institucional: La implementación de movilidad sostenible, separación de residuos, apagado de equipos sin uso y seguimiento del consumo de agua y energía ha generado importantes beneficios ambientales a través de 9 campañas de divulgación, estas acciones, en conjunto, promueven la sostenibilidad y fortalecen una cultura ambiental responsable. Y Formulación y seguimiento de los instrumentos de planeación; se fortalecieron los conocimientos y capacidades técnicas de los equipos de las áreas de la SDHT, asegurando el 100% de las asesorías técnicas, mediante 59 (acompañamientos, capacitaciones y solicitud de ajustes), requeridas en temas de seguimiento, plan de acción y planes de contratación y se revisaron los reportes de avance de productos e indicadores de las Políticas Públicas Distritales asociadas a la Secretaría Distrital del Hábitat. Este análisis incluyó la validación de avances cuantitativos, cualitativos y financieros, así como la retroalimentación de documentos de reportes poblacionales y protocolos de seguimiento. Adicionalmente, se participó en 2 mesas de articulación de políticas poblacionales, promoviendo su alineación con los objetivos distritales.</p> <p>Mejorar el rendimiento de los sistemas de información de las SDHT; Se ha garantizado la operación ininterrumpida de los servicios de Office 365 con la implementación de 1100 licencias, alcanzando un avance ac</p>							
Total Entidad o Alcaldía Local	\$551.375,90	\$256.005,94	46,43%			\$185.236,55	33,60%

TIPO DE ANUALIZACION PROGRAMADA POR LA ENTIDAD: (S) Suma (K) Constante (C) Creciente (D) Decreciente

Versión: Seguimiento

La programación y ejecución de magnitud de metas de proyecto de inversión incluye la vigencia actual y la vigencia anterior según desagregación efectuada por la entidad, mientras que los recursos corresponden únicamente a la vigencia actual.

CÁLCULO DEL PORCENTAJE DE AVANCE DE LOS INDICADORES SEGÚN TIPO DE ANUALIZACIÓN

SUMA

A la vigencia	Ejecutado vigencia / Programado Vigencia
Al transcurrido del Plan	Suma Ejecutado a la Vigencia del Informe / Suma Programado a la Vigencia del Informe
Plan de Desarrollo	Suma Ejecutado a la Vigencia del Informe / Total Programado para el Plan

CONSTANTE

La ejecución es independiente en cada vigencia

A la vigencia	Ejecutado Vigencia / Programado Vigencia
Al transcurrido del Plan	Promedio Ejecutado de los años programados a la vigencia seleccionada / Promedio Programado a la Vigencia Seleccionada
Plan de Desarrollo	Promedio Ejecutado de los años programados / Promedio Años Programados del Plan

CRECIENTE SIN LÍNEA BASE

La ejecución, es el último valor reportado por la entidad sin importar la vigencia

A la vigencia	Última Ejecución a la Vigencia del Informe / Programado Vigencia
Al transcurrido del Plan	Última ejecución a la Vigencia del Informe / Programado Vigencia del Informe
Plan de Desarrollo	Última ejecución del Plan / Programado para el Plan

CRECIENTE CON LÍNEA BASE

La ejecución, es el último valor reportado por la entidad sin importar la vigencia
 La línea base debe ser menor o igual al valor de la primera vigencia programada. En caso de ser mayor, el resultado será cero.
 Si el resultado del cálculo es negativo el porcentaje de avance se colocará en 0

A la vigencia	(Ejecutado Vigencia - Ejecutado Vigencia Anterior) / (Programado Vigencia - Ejecutado Vigencia Anterior) Para la primer vigencia, el ejecutado vigencia anterior es la línea base Si el programado es igual a la línea base y el ejecutado es superior a lo programado: (Ejecutado Vigencia - Línea base) / (Programado para el Plan - línea base)
Al transcurrido del Plan	(Última Ejecución a la Vigencia del Informe - línea base) / (Programado en la Vigencia del Informe - línea base) Si el programado es igual a la línea base y el ejecutado es superior a lo programado: (Última Ejecución a la Vigencia del Informe - línea base) / (Programado para el Plan - línea base)
Plan de Desarrollo	(Última Ejecución del Plan - línea base) / (Programado para el Plan - línea base)

DECRECIENTE SIN LÍNEA BASE

La ejecución, es el último valor reportado por la entidad sin importar la vigencia

A la vigencia	Programado Vigencia / Última Ejecución a la Vigencia
Al transcurrido del Plan	Programado vigencia / Última Ejecución a la Vigencia del Informe
Plan de Desarrollo	Programado para el Plan / Última Ejecución

DECRECIENTE CON LÍNEA BASE





La ejecución, es el último valor reportado por la entidad sin importar la vigencia
 La línea base debe ser menor o igual al valor de la primera vigencia programada. En caso de ser mayor, el resultado será cero.
 Si el resultado del cálculo es negativo el porcentaje de avance se colocará en 0

A la vigencia	(Ejecutado Vigencia - Ejecutado Vigencia Anterior) / (Programado Vigencia - Ejecutado Vigencia Anterior) Para la primer vigencia, el ejecutado vigencia anterior es la línea base Si el programado es igual a la línea base y el ejecutado es superior a lo programado: (Ejecutado Vigencia - Línea base) / (Programado para el Plan - línea base)
Al transcurrido del Plan	(Última Ejecución a la Vigencia del Informe - línea base) / (Programado en la Vigencia del Informe - línea base) Si el programado es igual a la línea base y el ejecutado es superior a lo programado: (Última Ejecución a la Vigencia del Informe - línea base) / (Programado para el Plan - línea base)
Plan de Desarrollo	(Última Ejecución del Plan - línea base) / (Programado para el Plan - línea base)

GIROS

El cálculo de porcentaje de giros es el resultado de Giros / Programado

RANGOS DE AVANCE DE LOS INDICADORES

-  >=0y<=50
-  >50y<=79
-  >79y<=90
-  >90